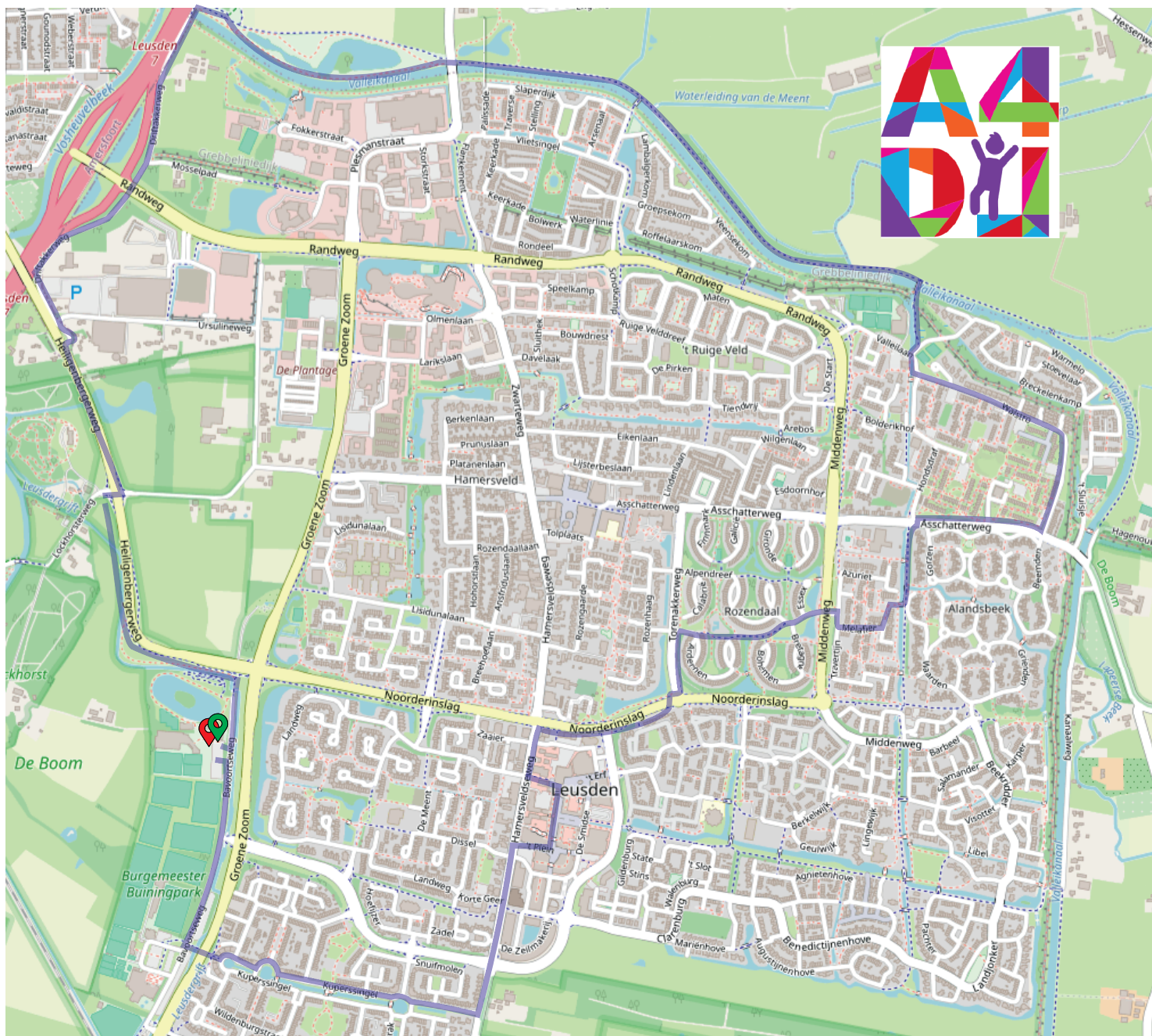


Route Dinsdag 20 mei 2025

10KM Starttijd 18:00

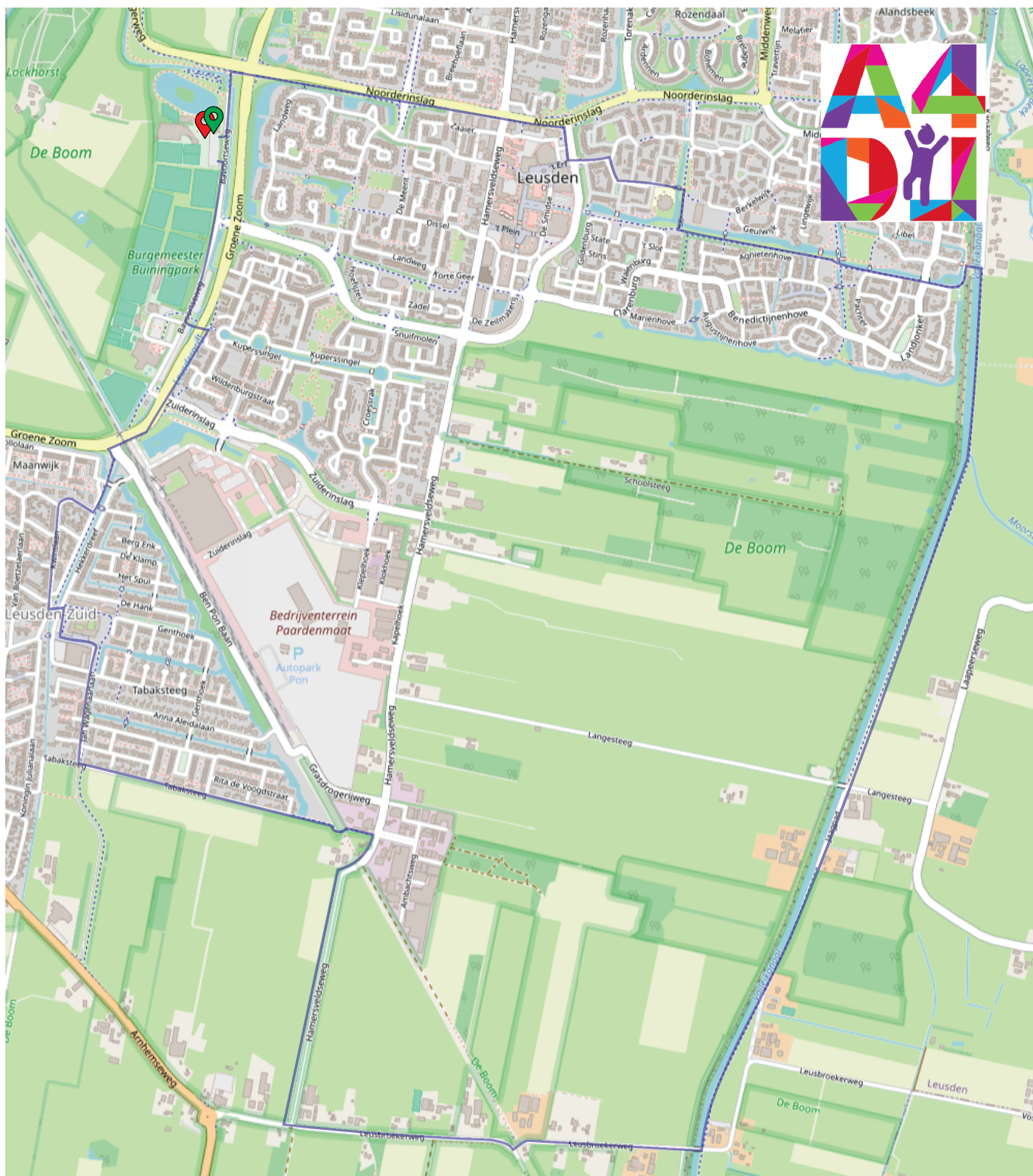


Routebeschrijving 10km:

Start Fort 33, LA Bavoortseweg, LA Heiligenbergerweg, Kruispunt(bij stoplicht) Heiligenbergerweg oversteken, Heiligenbergerweg verder vervolgen, RA Driftakkerweg (doodlopende weg inlopen), RA 1^e afslag na het kanaal, langs kanaal lopen, overstek Horsterweg, Langs het kanaal blijven genaamd Jaagpad, RD bij ANWB-paddenstoel 72443, RA brug bij LTV (zicht op hoge zendmast), na skateboard plaats LA Walstro, RA Asschatterweg: Rechterzijde vd weg, Zebrapad overstek, RD Reigerpad, 2^e brug LA, Melafier, RD Dolomietenpad, LA naar rotonde Torenakkerweg daar oversteken en Noorderinslag vervolgen, LA Hamersveldseweg, LA de Librije, RA De Komenij, RA 't Plein, LA Hamersveldseweg, overstek Burg v/d Postlaan, vervolgen Hamersveldseweg, RA Kuperssingel (uitlopen), onderdoorgang hoogbouw inlopen, viaduct onderdoor, RA Bavoortseweg en loop door tot Fort33. Eindpunt.

Route Woensdag 21 mei 2025

10KM Starttijd 18:00



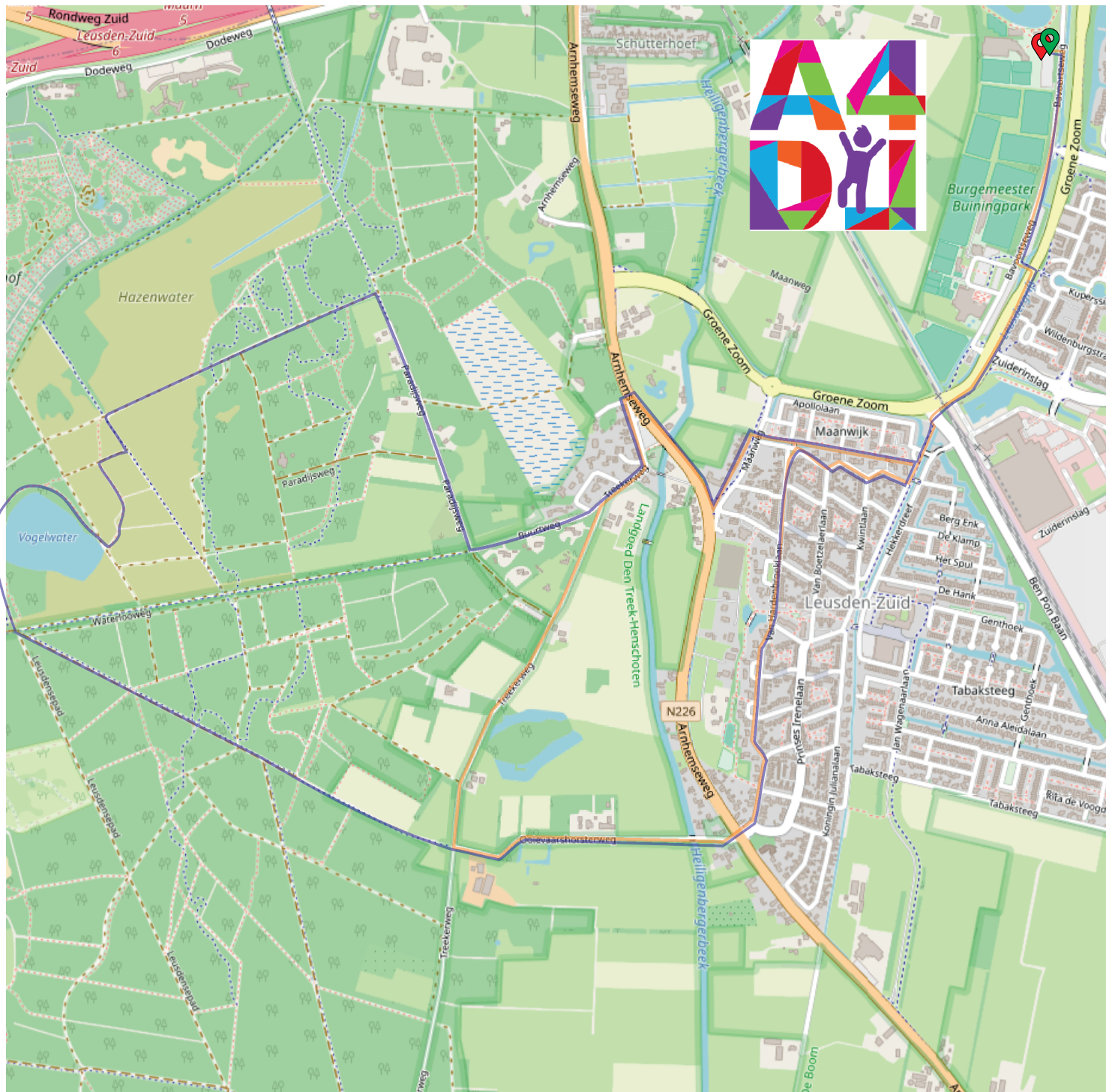
Routekaart 10 km – starttijd 18.00 uur

Routebeschrijving: (rustpunten pas na “RA Hamersveldseweg zuid”, om afsluiting Leusbroekerweg kort te houden)

Start Fort33, LA Bavoortseweg, RA Heiligenbergerweg, oversteek Groene Zoom, rechtdoor Noorderinslag, RA Burg. Van der Postlaan, LA Hertenhoeve, Hertenhoeve gaat over in Patrijzenhoeve/fietspad, over het bruggetje RA Amstelpad, over het bruggetje LA Cohensteeg, water links van je houden, volg de Cohensteeg tot het Valleikanaal. Brug oversteken, RA Jaagpad, Jaagpad/fietspad pas verlaten bij de Leusbroekerweg. Bij theehuis Monchouette, RA brug over Leusbroekerweg, RA Hamersveldseweg, LA Tabaksteeg (Fietspad), RA Jan Wagenaarlaan, rechtdoor op fietspad blijven, LA Maximaplein, RA Prins Clausplein, LA Willem Alexanderhof, RD water/brug oversteken en RA Kwintlaan, RA Van Diepenheimlaan, oversteek Ben Ponlaan, oversteek Zuiderinslag, LA Tunneltje, RA richting Bavoortseweg en loop door tot Fort 33. Eindpunt

Route Donderdag 22 mei 2025

10KM Starttijd 18:00



Routekaart 10 km – starttijd 18.00 uur

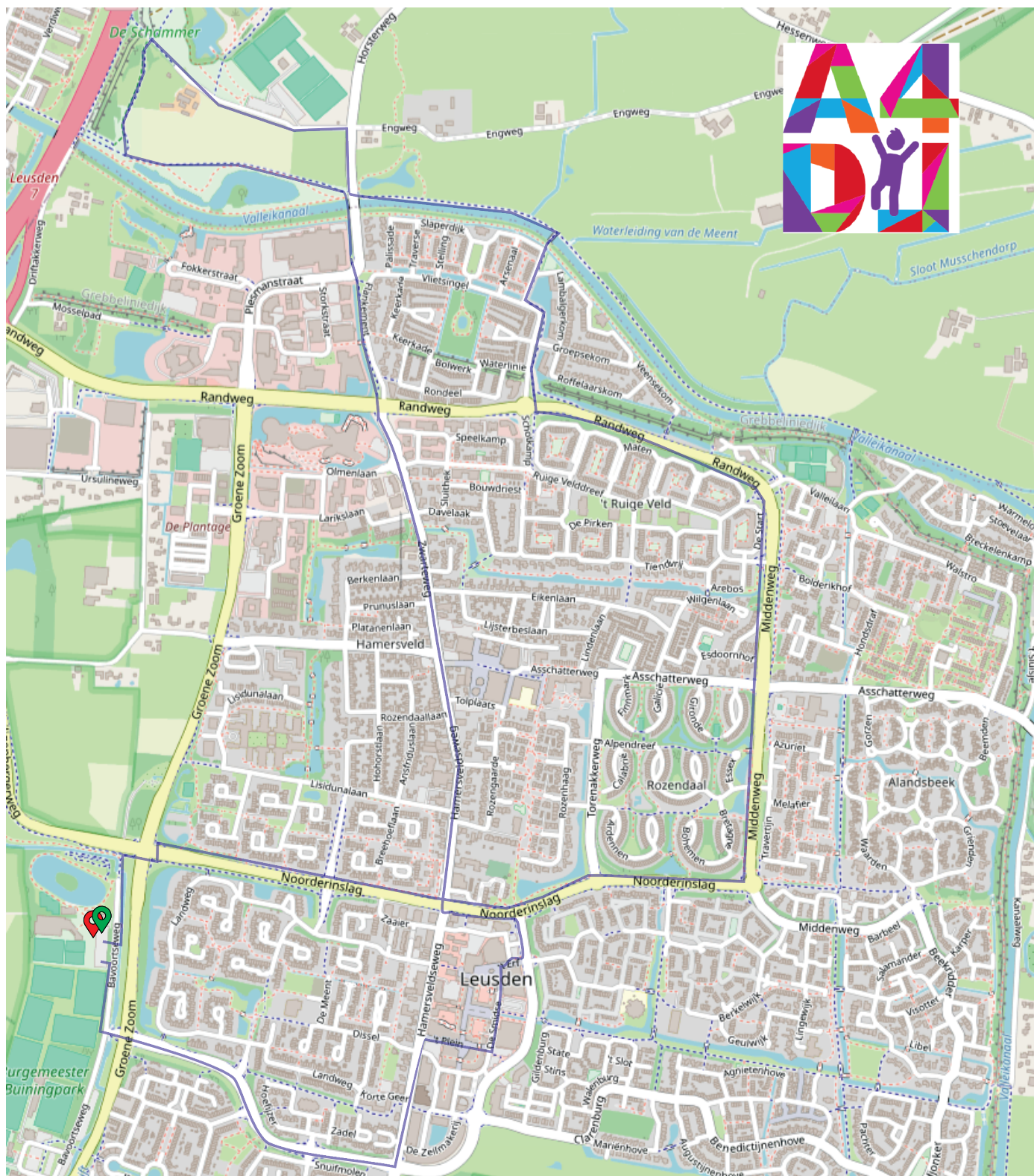
Routebeschrijving:

Start Fort33, RA Bavoortseweg, Bavoortseweg gaat over in Groene Zoom, LA De Roo van Alderwereltlaan, RA Van Diepenheim Scheltuslaan, LA van Hardenbroeklaan in, RA Pr. Margrietlaan, oversteek Arnhemseweg, Ooievaarshorsterweg, RD Ooievaarshorsterpad, Bij Paddenstoel/Buurtweg oversteken, zandpad rond Vogelwater ronden, Hoek ri open terrein, Ruiterspad langs Hazewater, op einde RA Paradijsweg-fietspad, voorbij landgoedhek RD Paradijsweg vervolgen, LA Buurtweg volgen tot bij vluchtheuvel oversteek, RA Arnhemseweg, LA Maanweg RA Astronautenpad, oversteek Ben Ponlaan, oversteek Zuiderinslag, LA Tunneltje, RA richting Bavoortseweg en loop door tot Fort 33. Eindpunt

Route Vrijdag 23 mei 2025

10KM Starttijd **18:15**

Défile



Routekaart 10 km – starttijd 18.15 uur

Routebeschrijving:

Start Fort33, LA Bavoortseweg, RA Heiligerbergerweg, stoplicht Groene Zoom oversteeken naar linkerkzijde van de weg, rechtdoor Noorderinslag, LA Middenweg (linkerkzijde aanhouden), oversteek Asschatterweg, rechtdoor Middenweg, Middenweg gaat over in de Randweg, RA tunnel onderdoor Vlietsingel, RA Bruggeschans, RD kanaalbrug oversteeken, LA op Jaagpad, Horsterweg oversteeken en RA over fietspad, na 50 m Schammersteeg LA inlopen, LA Inundatiepad, op Jaagpad (fietspad) LA, RA Horsterweg, bij stoplicht oversteeken naar de Flankement en RD, oversteek Randweg, RD Zwarteweg, RD Hamersveldseweg, oversteek Noorderinslag, LA fietspad Noorderinslag, RA vdPostlaan, RA voor Huis van Leusden, RA 't Plein (vóór Jumbo), LA Hamersveldseweg, RA Burg. Van der Postlaan, oversteek Groene Zoom, RA Bavoortseweg en loop tot Fort33 Eindpunt.