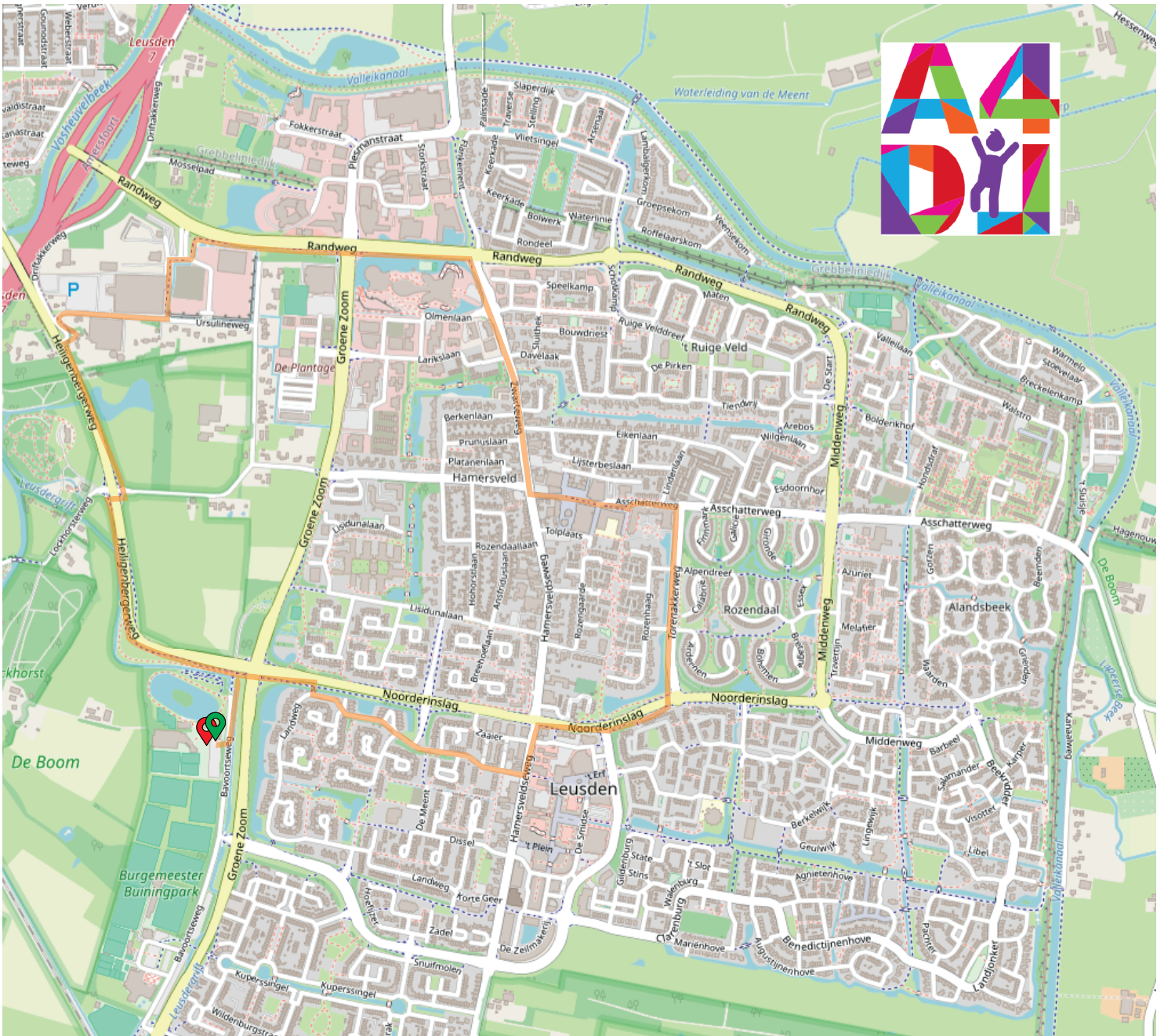


Route Dinsdag 20 mei 2025

5KM Starttijd 18:15

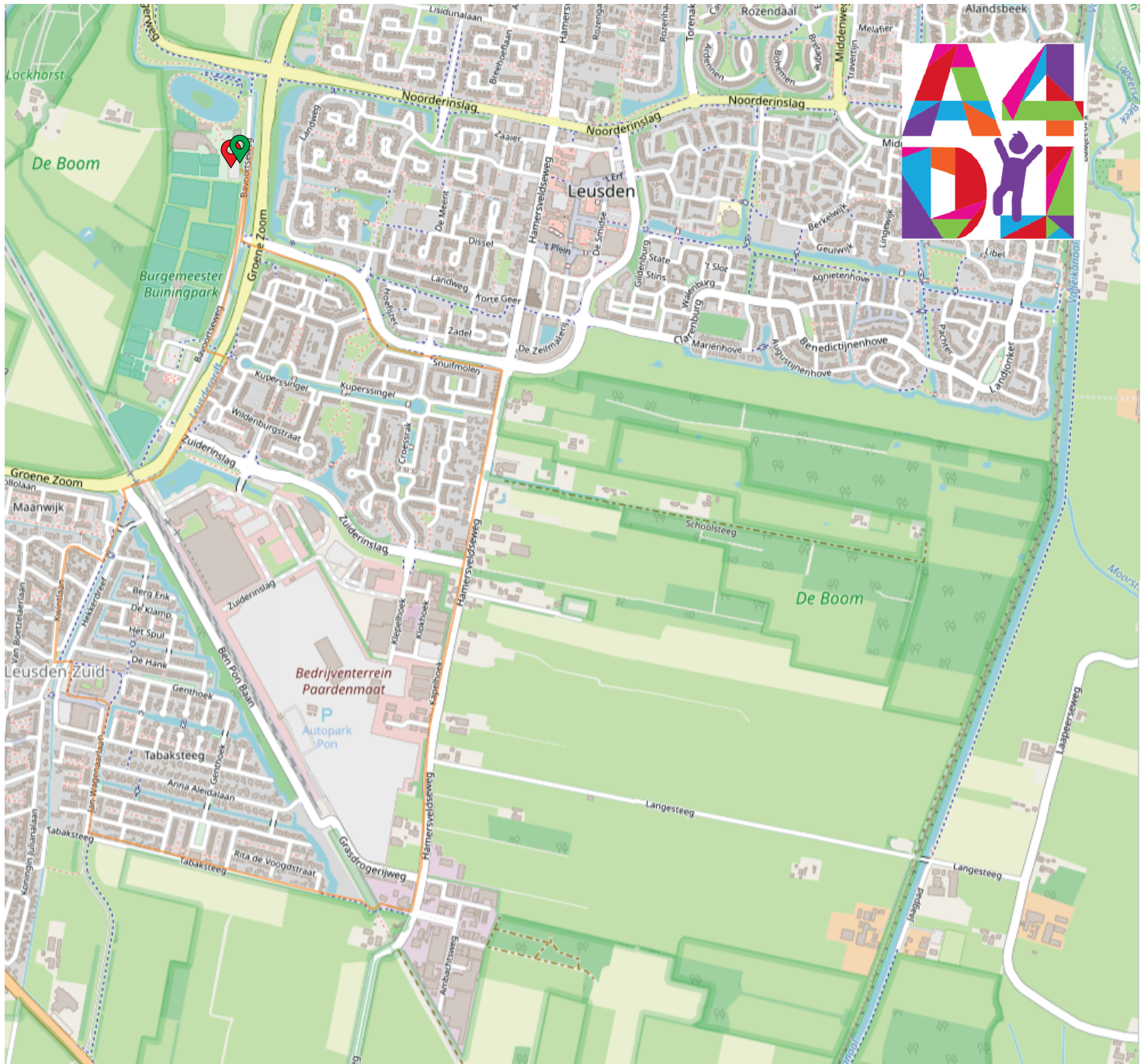


Routebeschrijving:

Start Fort 33, LA Bavoortseweg, LA Heiligenbergerweg, Kruispunt(bij stoplicht) Heiligenbergerweg oversteken, Heiligenbergerweg verder vervolgen, RA Driftakkerweg, RA Ursulineweg, LA Kwekerspad (aan einde RA bij eerste bordje de Horst), LA Groene Zoom(aan einde bij tweede bordje de Horst), RA Randweg, Stoplichten RD, bij Zwarteweg RA, LA Biezenkamp(na parkeerplaats), RD Asschatterweg, RA Torenakkerweg, bij rotonde eerst oversteken en RA Noorderinslag, LA Hamersveldseweg, vóór Rabobank RA Landweg, in linkerbocht RD (niet Maisland), RA Brug over richting Noorderinslag, LA Noorderinslag richting stoplichten, overstek Groene Zoom, aan de overkant voetpad volgen, Links richting Bavoortseweg, LA Bavoortseweg tot Fort33. Eindpunt.

Route Woensdag 21 mei 2025

5KM Starttijd 18:15



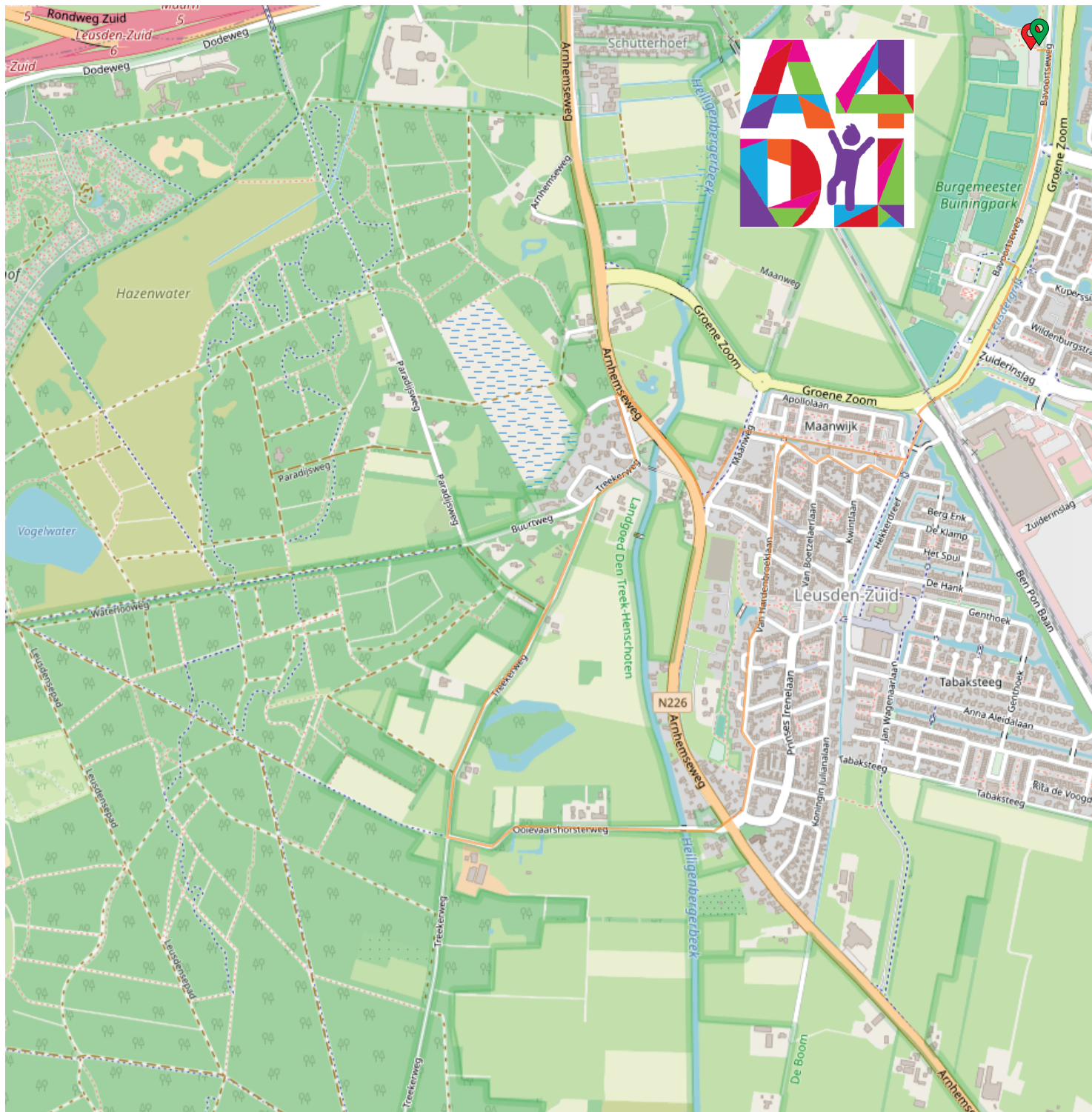
Routekaart 5 km – starttijd 18.15 uur

Routebeschrijving:

Start Fort33, RA Bavoortseweg, LA Burg. Van der Postlaan – aan rechterzijde van de weg, RA Hamersveldseweg, bij ANWB paddenstoel 21626 RA Tabaksteeg, RA Jan Wagenaarlaan, rechtdoor op fietspad blijven, LA Maximaplein, RA Prins Clausplein, LA Willem Alexanderhof, RD water/brug oversteken en RA Kwintlaan, RA Van Diepenheimlaan, oversteek Ben Ponlaan, oversteek Zuiderinslag, LA Tunneltje, RA richting Bavoortseweg en loop door tot Fort 33. Eindpunt.

Route Donderdag 22 mei 2025

5KM Starttijd 18:15



Routekaart 5 km – starttijd 18.15 uur

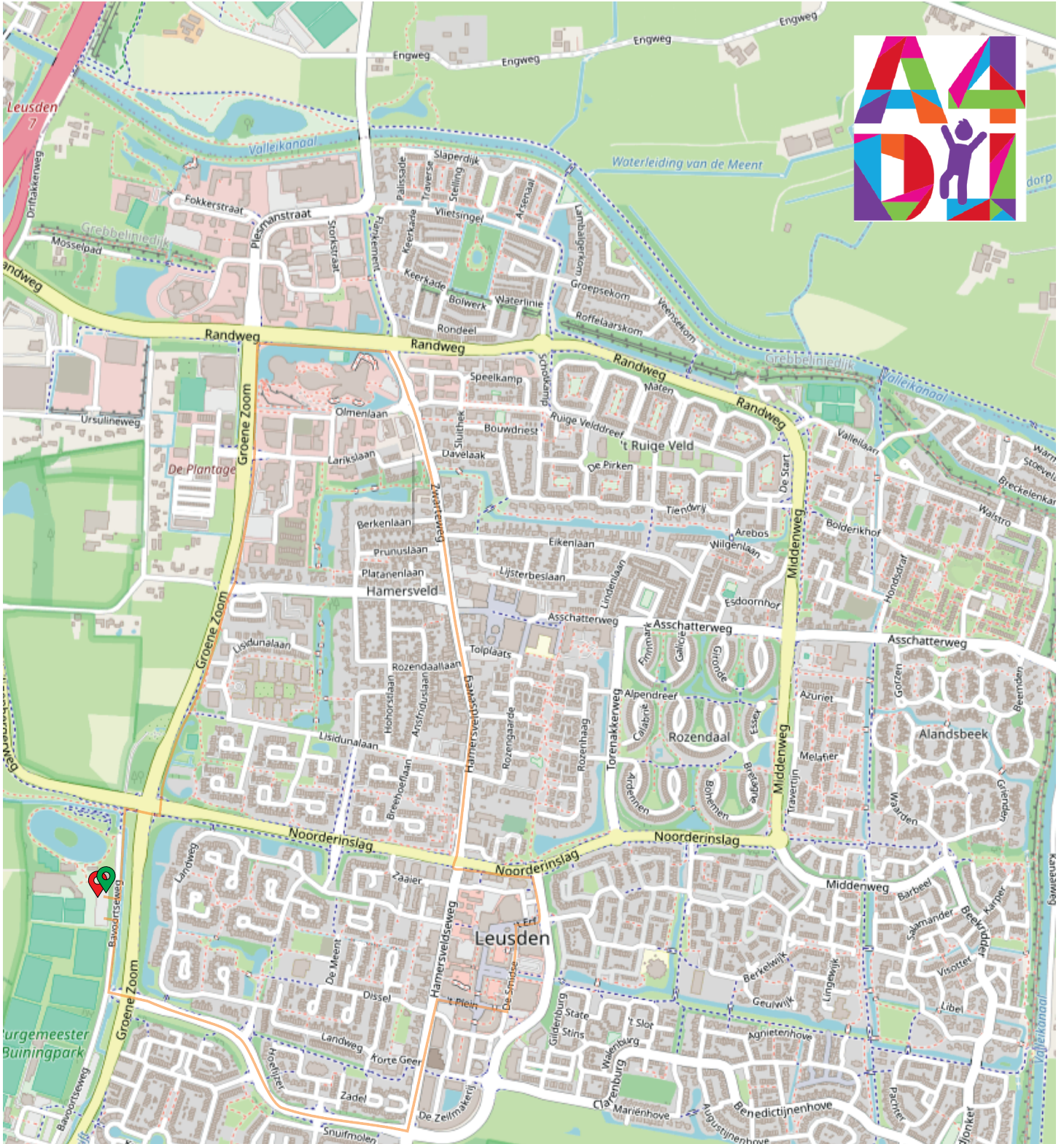
Routebeschrijving:

Start Fort33, RA Bavoortseweg, Bavoortseweg gaat over in Groene Zoom, LA De Roo van Alderwereltlaan, RA Van Diepenheim Scheltuslaan, LA van Hardenbroeklaan in, RA Pr. Margrietlaan, oversteek Arnhemseweg, Ooievaarshorsterweg, RA Treekerweg(ANWB 20.738), volgen tot bij vluchtheuvel oversteek, RA Arnhemseweg, LA Maanweg, RA Astronautenpad, , oversteek Ben Ponlaan, oversteek Zuiderinslag, LA Tunneltje, RA richting Bavoortseweg en loop door tot Fort 33. Eindpunt

Route Vrijdag 23 mei 2025

5KM Starttijd **18:45**

Defilé



Routekaart 5 km – starttijd 18.45 uur

Routebeschrijving: Start Fort33, LA Bavoortseweg, RA Heiligenbergerweg, stoplicht oversteken, LA stoplicht oversteken, volg de Groene Zoom, RA Randweg (AFAS aan rechterhand), RD Zwarteweg, RD Hamersveldseweg, overstek Noorderinslag, LA fietspad Noorderinslag, RA vdPostlaan, RA voor Huis van Leusden, RA 't Plein (vóór Jumbo), LA Hamersveldseweg, RA Burg. Van der Postlaan, overstek Groene Zoom, RA Bavoortseweg en loop tot Fort33 Eindpunt.